

Op pad in het beekdal van de Reusel



Wandelzoekpagina


Lengte

17 km


Start- en eindpunt

uitspanning In de Brouwerij
Baarschotsestraat 48
5087 KW Baarschot

Openbaar vervoer


 Buslijn 142 Arriva,
Hilvarenbeek - Diessen.
Bushalte Waterstraat
Beekseweg 24, 5087 KB
Diessen. De route start bij
punt 2.

Parkeren

 Uitspanning 'In de
Brouwerij',
Baarschotsestraat 48, 5087
KW Baarschot.

Horeca

 **uitspanning In de
Brouwerij**
Baarschotsestraat 48
5087 KW Baarschot

 Onderweg zijn er enkele
bankjes en picknickplekken.

Routemaker

Charles Aerssens

Versiedatum

12-12-2022



Hart van Brabant

De rondwandeling verloopt grotendeels door het stroomgebied van de Reusel, die een van de belangrijkste riviertjes is voor de afwatering van Midden Brabant. Na de kanalisatie van de Reusel in de 2e helft van de vorige eeuw, heeft vanaf 2010 nieuwe natuurontwikkeling voor een ware metamorfose gezorgd. Landbouwgronden zijn teruggegeven aan de natuur en de fosfaatrijke gronden zijn afgegraven. De oorspronkelijke natuur heeft zich hierdoor kunnen herstellen en dit is de diversiteit van flora en fauna ten goede gekomen. Het beekdal van de Reusel is weer herkenbaar in het landschap met meer ruimte voor tijdelijke opvang van overtollig water en met poelen voor amfibieën. Zo meandert de Reusel nu weer door het Driessens Broek met fraaie vergezichten, waterpartijen en de stilte ter plaatse.

Vanaf vertrek in Baarschot gaat richting Westelbeers en vervolgens rechtsaf door het buurtschap Heikant. Bij de stuw steken we de Reusel over en wandelen nu even noordwaarts langs de Reusel. Dan steken we door naar de Esbeekse Dijk en volgen het zandpad tot aan de Westerwijk. Even naar links en dan langs de Leemkuilen naar het buurtschap Waterstraat. Vanhier naar de N395 waar we de route door Landgoed Annanina's Rust volgen in de richting van rioolwaterzuivering Biest-Houtakker. Hier betreden we het beekdal van de Reusel in het Driessens Broek. Na oversteek van de Reusel eerst op de oostelijke oever en dan linksaf opnieuw de Reusel oversteken. We wandelen op de westelijke oever zuidwaarts voorbij Diessen. De route leidt langs natuurgebied Turkaa naar het startpunt in Baarschot.

Routebeschrijving

1 Vanaf horecagelegenheid 'D' ouwe Brouwerij' starten we over de Baarschotsestraat rechtsaf richting Westelbeers tot aan de eerste straat naar rechts: de Heistraat. We volgen de Heistraat met de bocht mee naar rechts. Aan het einde op de T-splitsing in het buurtschap Heikant bij KNP62 gaat de route naar links. Vervolgens nemen we de eerst weg naar rechts, de Hertgang. We volgen de Hertgang door een open landbouwgebied en komen na één kilometer bij het verbindingskanaal van de Reusel. We steken de stuw over en lopen naar links verder langs de bosrand van Boswachterij Den Hertgang. Bij KNP63 slaan we rechtsaf over een smal pad door het oude beekbos op de oever van de meanderende Reusel tot aan de T-splitsing bij KNP65. Betonnen pijlers geven naar links de toegang tot Landgoed De Utrecht aan. Wij slaan echter rechtsaf en wandelen door tot het eerste zandpad naar links vóór de robuuste zitbank van Stichting de Hilver. De brede zandweg voert ons door het coulisselandschap en na ongeveer 1 kilometer komen we even voorbij een oude toegangspoort met nummer 7 aan onze linkerhand bij een driesprong met KNP47. Daar slaan we linksaf een bospad in. Verderop maken we een knik naar rechts en na 500 meter bereiken we bij KNP80 een asfaltweg (Esbeeksedijk).

2 We steken bij KNP80 (Esbeekse Dijk) recht over en vervolgen het zandpad omzoomd met bomen door een open landbouwgebied. We wandelen dit zandpad, voorbij aan KNP84, helemaal uit tot op het asfalt. De route gaat naar links. Het straatnaambord geeft aan dat de Westervijk overgaat in de Koekovenseweg, die we een vijftigtal meters naar links volgen. Daar slaan we af naar rechts om een zandweg naast een fietspad te nemen. De route voert ons langs een picknickhut naar KNP 85. We wandelen rechtuit voorbij aan de oude leemputten aan onze linkerhand, nu visvijvers van de Koninklijk Erkende Hengelsport Vereniging 'De Ruischvoorn'. We blijven het fietspad volgen tot in het buurtschap Waterstraat. Daar komen we op een asfaltweg uit. We slaan linksaf en passeren even later KNP86. We

wandelen verder over het asfalt (Waterstraat) langs enkele monumentale langgevelboerderijen. Aan het eind van de Waterstraat komen we op de N395 (Beekse weg) aan het Crematorium Hilvarenbeek. De route gaat naar links tot aan het oude boerderijtje 'Huiske ten Halve' met de bushalte Waterstraat.

Vanaf dit punt kan ook gestart worden als je gebruik maakt van het openbaar vervoer met Buslijn 142 Hilvarenbeek-Diessen vanaf de bushalte Waterstraat, Beekseweg 24

3 Net Voor 'Huiske ten Halve' slaan we rechtsaf tot het informatiebord Landgoed Annanina's Rust. Daar betreden we achter de slagboom bij KNP50 het bosgebied van Landgoed Annanina's Rust. Hier volgen we door een laantje het gravelpaadje naar links tot het eind en gaan bij KNP51 rechtsaf. Even verderop gaan we bij KNP11 rechtdoor. Het pad maakt een knik naar links en weer naar rechts. Aan het eind op een T-splitsing bij KNP53 gaan we rechtsaf. Even later kruisen we schuin een bosweg om achter een tweetal boomstammen een smal paadje te volgen. We komen door de wandelsluis op een asfaltweg (Bietsedijk). De route gaat naar links en we nemen bij de volgende wandelsluis rechts het bospad. Aan het einde van dit pad voor het open veld op de T-splitsing bij KNP9 slaan we linksaf. We volgen dit onverharde pad met de bocht naar rechts. Op een kruising met een landweg rechtdoor. Voorbij de rioolwaterzuivering Biest-Houtakker aan onze linkerzijde komen we op een driesprong bij KNP72. Daar gaan we rechtdoor.

4 Door een groot draaihek betreden we het beekdal van de Reusel. We zijn in het Diessens Broek. Bij de voorde in de Reusel nemen we de stalen brug. Verderop gaan we opnieuw door een groot draaihek tot aan de kruising bij KNP71. We wandelen naar rechts over de met eiken omzoomde zandweg tot de volgende kruising met KNP70. De route gaat hier naar rechts en we passeren de Jan van Gestel zitbank. De Reusel steken we over via de houten voetgangersbrug en

gaan we dan direct bij de eerste afslag naar links. We volgen nu de zandweg op de westelijke oever van de Reusel tot bij het betonnen bruggetje over de Reusel. We gaan hier rechtdoor over de grasbaan op de oever van de Reusel, die vanaf hier een gekanaliseerd traject volgt langs de oostzijde van Diessen. We passeren een picknick hut en langs KNP10 bereiken we door het hekje een drukke weg (Beerseweg).



5 We steken recht over en volgen bij KNP2 door het hekje opnieuw de oever van de Reusel. De bebouwing van Diessen laten we rechts van ons liggen. Aangekomen op een asfaltweg (Turkaaweg) steken we naar links de brug met sluis over. Aan de overkant direct weer naar rechts verder over de oever van de Reusel. We vervolgen onze route met de Reusel aan de rechterhand langs een sluis tot de volgende asfaltweg. Daar gaan we bij KNP48 linksaf en volgen de asfaltweg (Watermolenweg) tot een driesprong bij KNP43. We slaan naar rechts de Van Dijkklaan in en wandelen de bebouwde kom van Baarschot in. Aan het eind gaan we linksaf en bereiken verderop horecagelegenheid 'D'ouwe Brouwerij'.





Op pad in het beekdal van de Reusel, 17 km

WandelZoekpagina

